

PILGER.SCHÖN



Handbuch für Pilgerinnen

EVANGELISCHER FRAUENPILGERWEG
AN DER BERGSTRASSE ÜBER MANNHEIM
NACH SCHWETZINGEN



Inhaltsverzeichnis

Editorial	3
Graphische Übersicht: Von der Bergstraße nach Mannheim	4
Übersicht Tagesetappen.....	5
Beschreibung der Tour	6
Etappe 1: Laudenbach bis Hemsbach	9
Etappe 2: Hemsbach bis Weinheim	17
Etappe 3: Stadttag in Weinheim	27
Etappe 4: Weinheim bis Leutershausen	37
Etappe 5: Leutershausen bis Ladenburg	45
Etappe 6: Stadttag in Mannheim	57
Etappe 7: Gartentag in Schwetzingen.....	76
Gastgeber*innenverzeichnis	83
Kontaktadressen.....	86
Platz für Eigenes	91
Quellenverzeichnis	92
Impressum.....	93



Willkommen, Liebe Pilgerinnen



PILGER.SCHÖN ist ein Pilgerangebot für Frauen. Die Evangelischen Frauen in Baden haben es entwickelt für Frauen, die gerne allein pilgern oder in Frauengruppen, für Lebenskluge und für Überdenkerinnen, für Abschiednehmende und Entdeckerinnen. Das Pilgerangebot macht aufmerksam für weiblich geprägte Orte, sensibilisiert für Frauenthemen, entdeckt unterschiedliche Frauenrollen.

Auf dem vorliegenden Pilgerinnenweg an der Bergstraße über Mannheim nach Schwetzingen begegnen den Pilgerinnen in Stein gehauene Erinnerungen an die Hexenverfolgung, keltisch-mystische Steingebilde, eine pulsierende Großstadt und außergewöhnliche Frauen wie Anna Maria Luisa de Medici aus der berühmten Florentiner Familie, der wagemutigen Bertha Benz oder der Adoptivtochter Napoleons, Stéphanie Louise Adrienne de Beauharnais.

Der Pilgerinnenweg entsteht im Herzen und in den Füßen: vom Herzen zum Fuß, vom Fuß zum Herzen. Ein wanderndes „Fußvolk“ im besten Sinn. Pilgern – eine Fußliturgie des Alltags, ein Unterwegs-Gottesdienst.

Spirituelle Texte, ein ansprechendes Kartenmaterial, Beschreibungen zu weiblich geprägten Orten und Hinweise zu Einkehrmöglichkeiten machen dieses Pilgerinnenhandbuch zu einem wertvollen Wegbegleiter.

Anke Ruth-Klumbies

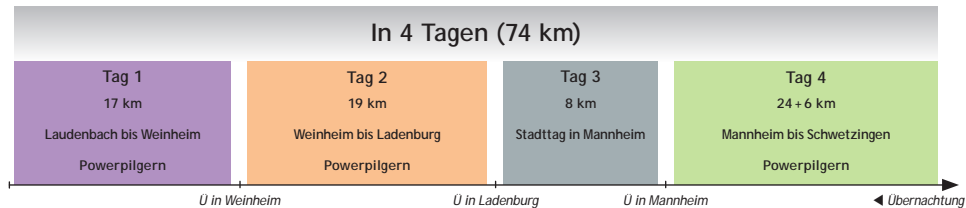
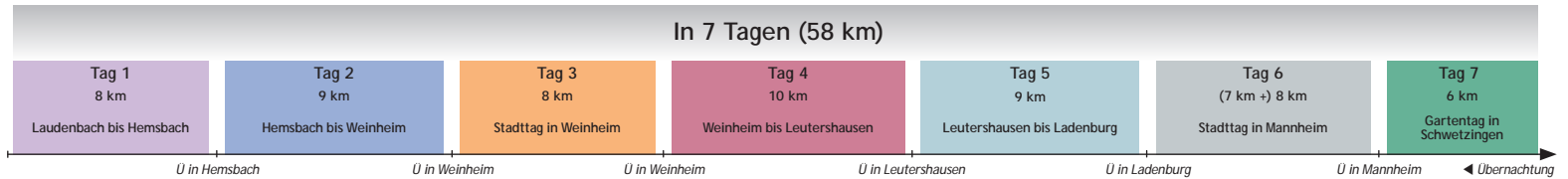
Kirchenrätin Anke Ruth-Klumbies
Leiterin Evangelische Frauen in Baden



Übersicht Tagesetappen

PILGER.SCHÖN von der Bergstraße nach Mannheim

Länge der Kästchen = Länge der Tour



Etappenübersicht



Die Strecke beginnt sanft an den Hängen des Odenwalds. Die alte faszinierende Stadt Ladenburg und die pulsierende Metropole Mannheim liegen auf dieser Tour. Ziel der Strecke sind Schloss mit Schlossgarten in Schwetzingen.

Die Strecke beginnt in Ladenbach an der Statue eines Jakobspilgers vor der Alten Dorfkirche. Die erste Tagestour ist mit 8 km nicht ganz so lang, dafür bietet sie erlebnisreiche Wegstationen. Um am Ende von Tag 1 nicht in Eile nach Hemsbach hinunterzumüssen, (wo es zudem zur Übernachtung hauptsächlich Ferienwohnungen gibt) ist es sinnig, kurz vor dem Waldnerturm im Hotel-Restaurant *Watzenhof*, mitten in der Natur, zu verbleiben. Bitte rechtzeitig reservieren.



Tag 2 führt hinunter nach Hemsbach und weiter nach Weinheim.

Alternativ können Sie auch den Burgenweg ab Waldnerturm nach Weinheim nehmen.

Am Tag 3 erkunden Sie die schöne Stadt Weinheim. Am Tag 4 geht es auf dem Blütenweg weiter nach Leutershausen.

Bei Schriesheim, in der Mitte von Tag 5, verlassen Sie die Bergstraße und laufen in die Rheinebene bis Ladenburg. Hier können Sie stilvoll übernachten und am Morgen nach Mannheim aufbrechen.

Tag 6 beginnt mit einer kurzen Tour am Neckar entlang bis Seckenheim (ca. 7 km), von dort können Sie die Straßenbahn nach Mannheim nehmen. Alternativ nehmen Sie am Bahnhof von Ladenburg eine Regionalbahn oder S-Bahn nach Mannheim und sind in ca. 17 Minuten am Mannheimer Hauptbahnhof. Genießen Sie das Stadt-Pilgern in Mannheim.

Etappenübersicht

Zum Abschluss der Tour geht es am Tag 7 nach Schwetzingen. Die Strecke ist mit 24 km recht lang. Alternativ nehmen Sie eine Regionalbahn vom Hauptbahnhof Mannheim nach Schwetzingen.

INTERESSANTE UND SCHÖNE ALTERNATIVEN:

Die Strecke PILGER.SCHÖN_3 kann auch in drei kleinere Touren aufgeteilt werden, die landschaftlich, thematisch und geschichtlich jeweils in sich wunderbar harmonieren.

1. Die Bergstraßentour: Der Weg führt von Laudenbach nach Schriesheim, anschließend dem Blütenweg über Dossenheim bis nach Heidelberg-Handschuhsheim (Ende von PILGER.SCHÖN_2) folgen. Natürlich können Sie diese Strecke auch umdrehen, und von Handschuhsheim die Bergstraße nach Norden laufen. (ca. **6 Tage**). Der

Wanderweg ist auf Outdooractive unter PILGER.SCHÖN_3_Tag 5_Alternative eingezeichnet.


2. Die Kelten-Tour: Sie pilgern vom ehemals keltischen Kult-Ort Heiligenberg bei Heidelberg (letzter Tag der Strecke PILGER.SCHÖN_2) bis nach Ladenburg. Die Kelten verließen den Heiligenberg und siedelten sich in Ladenburg auf einer Neckarinsel an. (ca. **3 Tage**) Der Pilgerweg von ca. 14 km folgt der Kennzeichnung N für Neckarsteig und führt immer am Neckar entlang.

3. Die Kurfürstinnen-Tour: Sie erkunden die Metropole Mannheim und folgen zu Fuß den Spuren der Kurfürstinnen. Im 24 km entfernten Schwetzingen war ihre Sommerresidenz (ca. **3 Tage**). Der Pilgerweg ist auf Outdooractive unter PILGER.SCHÖN_3_Tag 7 eingezeichnet.



Spirituelle Impuls

für Wolken-
guckerinnen



Fest gegründet ist mein Herz, Gott.
Fest gegründet ist mein Herz.
Singen will ich und musizieren mit
meiner ganzen Würde. Wacht auf,
Harfe und Leier! Das Morgenrot
will ich wecken. Ich will dir danken
unter den Völkern, du herrschst
über uns alle, will dir musizieren
unter den Nationen. Ja, deine
Freundlichkeit ist groß bis über den
Himmel hinaus. Deine Verlässlichkeit
reicht bis zu den Wolken.

Psalm 57

Etappe 1: Laudенbach bis Hemsbach



1

2

3

4

5

6

7

Wegbeschreibung

In manchem alten Reiseführer wird die Bergstraße auch der Garten Deutschlands genannt. Die Bergstraße wirkt anziehend, vielleicht weil sie zwischen den alten sakralen Orten Ladenburg,

Impuls

Zu Beginn des Pilgerwegs können Sie z.B. einen Stein suchen, eine Blume finden, einen Ast entdecken – Elemente aus der Natur, die Sie persönlich ansprechen und ein Stück des Wegs begleiten. Diese können Sie am ersten Bildstock symbolisch ablegen mit einem Gedanken.

Speyer und Worms in der Rheinebene und dem mystischen Odenwald liegt.

In Ladenbach beginnt der Weg

am *Jakobspilger* gegenüber der alten evangelischen Dorfkirche. Ladenbach ist ein vielsprechender Ort: Wunden aus der NS-Zeit begegnen uns aber auch engagierte Vordenker wie Anton Praetorius. Der Grund, warum hier eine Statue des Jakobspilgers steht, ist nicht

eindeutig: Vielleicht weil sich Ladenbach an der Grenze von Baden zu Hessen befindet oder weil der alte



Startpunkt:
Alte Dorfkirche Ladenbach

Endpunkt:
Hotel Watzenhof Hemsbach

Streckenlänge: 8 km

Dauer: 2:30 h reine Wegstrecke

ÖPNV:

Von Weinheim Bahnhof fährt der Bus 632 direkt nach Ladenbach-Mitte. Alternativ können Sie auch die S6 von Weinheim nach Ladenbach-Bahnhof nehmen, müssen dann aber noch den Ort durchqueren.

Wallfahrtsweg ein Teil des Jakobspilgerweges war.

An der Kirche nehmen Sie den Wanderweg „grünes Dreieck“ (HW 26) die Kirchstraße bergauf Richtung Ober-Ladenbach. Nach

1

2

3

4

5

6

7


Wegbeschreibung

kurzer Zeit zeigt sich rechts der Burgenweg.
Zu Beginn dieser schönen Strecke den
Wald hinauf steht eine
wunderbare Linde.

Impuls

Wenn Sie mögen, halten Sie einen Moment
inne und fühlen Sie in die „Herzqualität“
dieses Baumes hinein. Vielleicht möchten Sie
die Linde auch einmal umarmen. Die Linde hat
eine besondere Bedeutung für Menschen, sie
steht für Gemeinschaft, Heimat und Liebe.

Ein kleiner Pfad führt in Serpentina den
Wald hinauf. Sie werden mit einem schönen Blick auf
die Weinberge und auf die Rheinebene bis Mannheim
belohnt. Folgen Sie nun dem blauen Burgenweg in den
Wald hinein. Nach einer Rasthütte kommen Sie bald an



eine Reihe von
alten Bildstöcken
am Kreuzweg

zum ehemaligen Wallfahrtsort Kreuzberg
hinauf. Laut der angebrachten Tafeln

war der Kreuzberg schon zu vorchristlicher Zeit eine
Kultstätte! Eventuell hing der Ort bzw. das hier befind-
liche Heiligtum, auch mit dem „Steinernen Ross“
zusammen, eine natürliche Steinskulptur.



1

2

3

4

5

6

7